

Water Logging in Janta College Bakewar, Etawah(U.P) due to Heavy Rainfall

जनता कालेज, बकेवर (इटावा)

दिनांक : 12-09-2024

अति आवश्यक सूचना

समस्त छात्र/छात्राओं को सूचित किया जाता है कि बकेवर क्षेत्र में विगत दो दिवसों से भारी वर्षा होने एवं बकेवर के पश्चिमी ओर के रजवाहा में खन्दी कट जाने के कारण सम्पूर्ण कालेज परिसर, छात्रावासों एवं प्राध्यापकों के आवासीय परिसर में प्रथम तल तक जल-भराव हो गया है।

अतः उक्त आपदा को दृष्टिगत रखते हुये अग्रिम आदेश तक कालेज में पढ़न-पाठन स्थगित किया जाता है। साथ ही छात्रावास में निवास कर रहे सभी छात्र/छात्राओं को निर्देशित किया जाता है कि वह सभी तत्काल छात्रावास को खाली कर दें एवं जल भराव के दौरान विद्युत उपकरणों, बिजली के खम्भों इत्यादि से दूरी बनाये रखें।

8/2/19mm
- प्राध्यापक

जनता कालेज, बकेवर



 **GPS Map Camera**



Google

Bakewar, Uttar Pradesh, India
M57F+FCQ, Bakewar, Uttar Pradesh 206124, India
Lat 26.663257°
Long 79.173007°
12/09/24 03:48 PM GMT +05:30

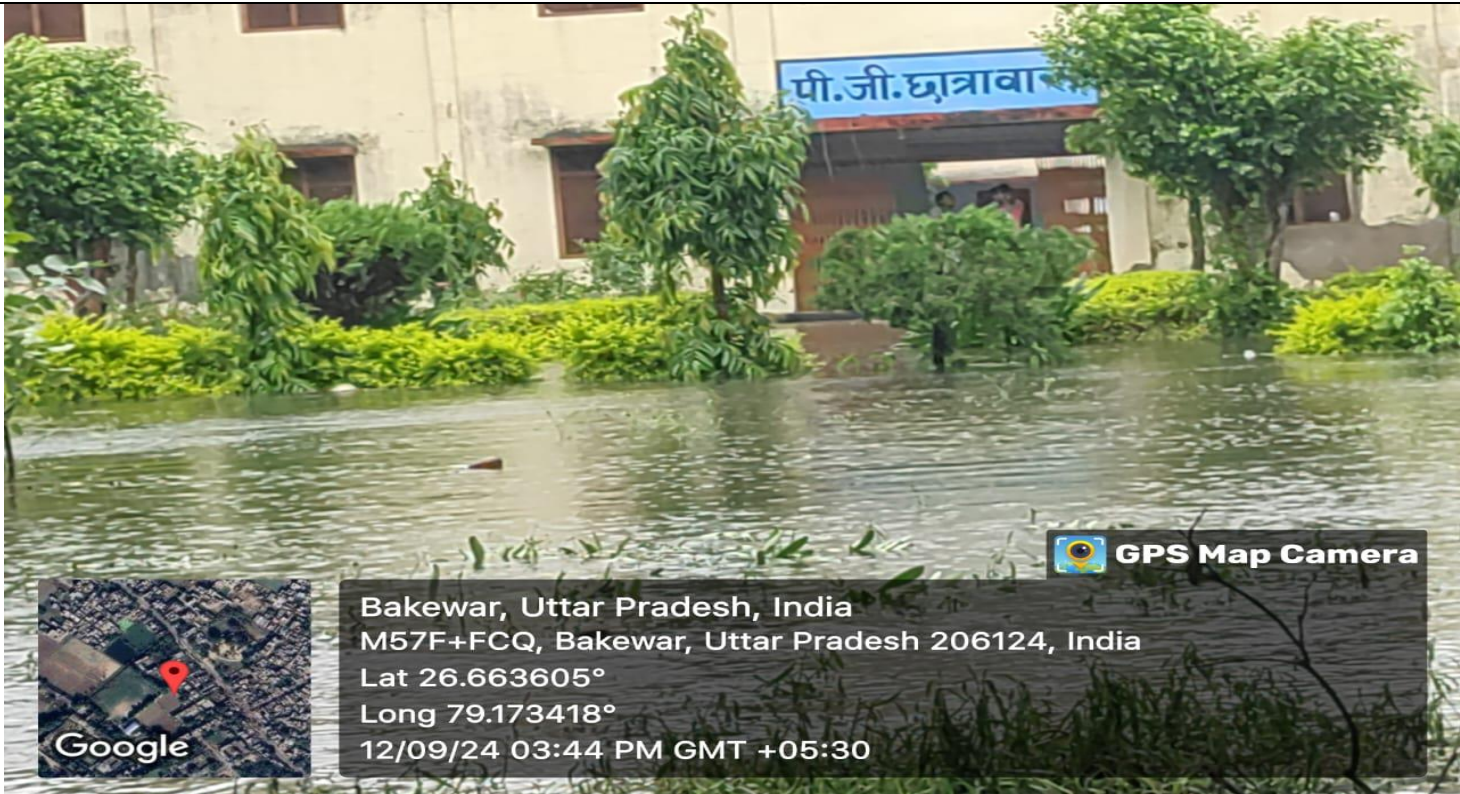


 **GPS Map Camera**



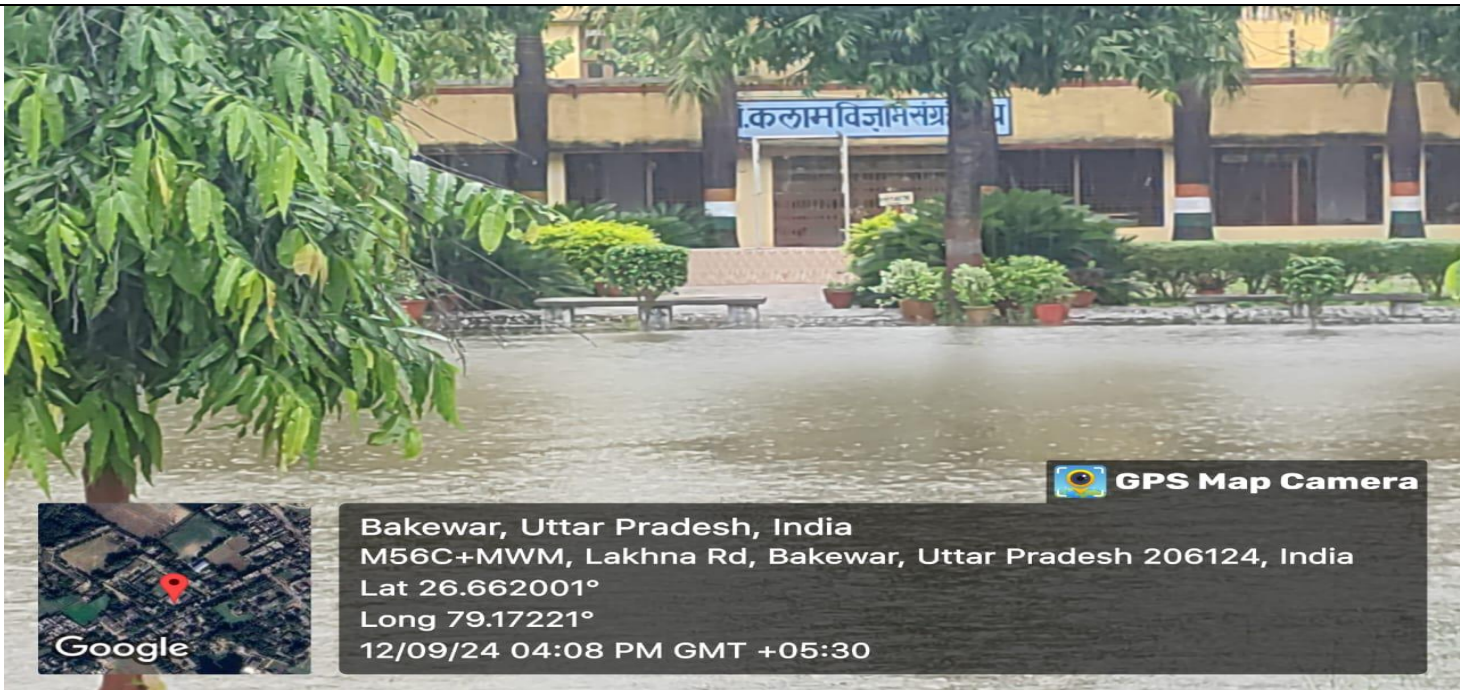
Google

Bakewar, Uttar Pradesh, India
M57F+FCQ, Bakewar, Uttar Pradesh 206124, India
Lat 26.663257°
Long 79.173007°
12/09/24 03:48 PM GMT +05:30



 **GPS Map Camera**

Bakewar, Uttar Pradesh, India
M57F+FCQ, Bakewar, Uttar Pradesh 206124, India
Lat 26.663605°
Long 79.173418°
12/09/24 03:44 PM GMT +05:30



 **GPS Map Camera**

Bakewar, Uttar Pradesh, India
M56C+MWM, Lakhna Rd, Bakewar, Uttar Pradesh 206124, India
Lat 26.662001°
Long 79.17221°
12/09/24 04:08 PM GMT +05:30



 **GPS Map Camera**



Bakewar, Uttar Pradesh, India
M57F+FCQ, Bakewar, Uttar Pradesh 206124, India
Lat 26.663257°
Long 79.173007°
12/09/24 03:48 PM GMT +05:30

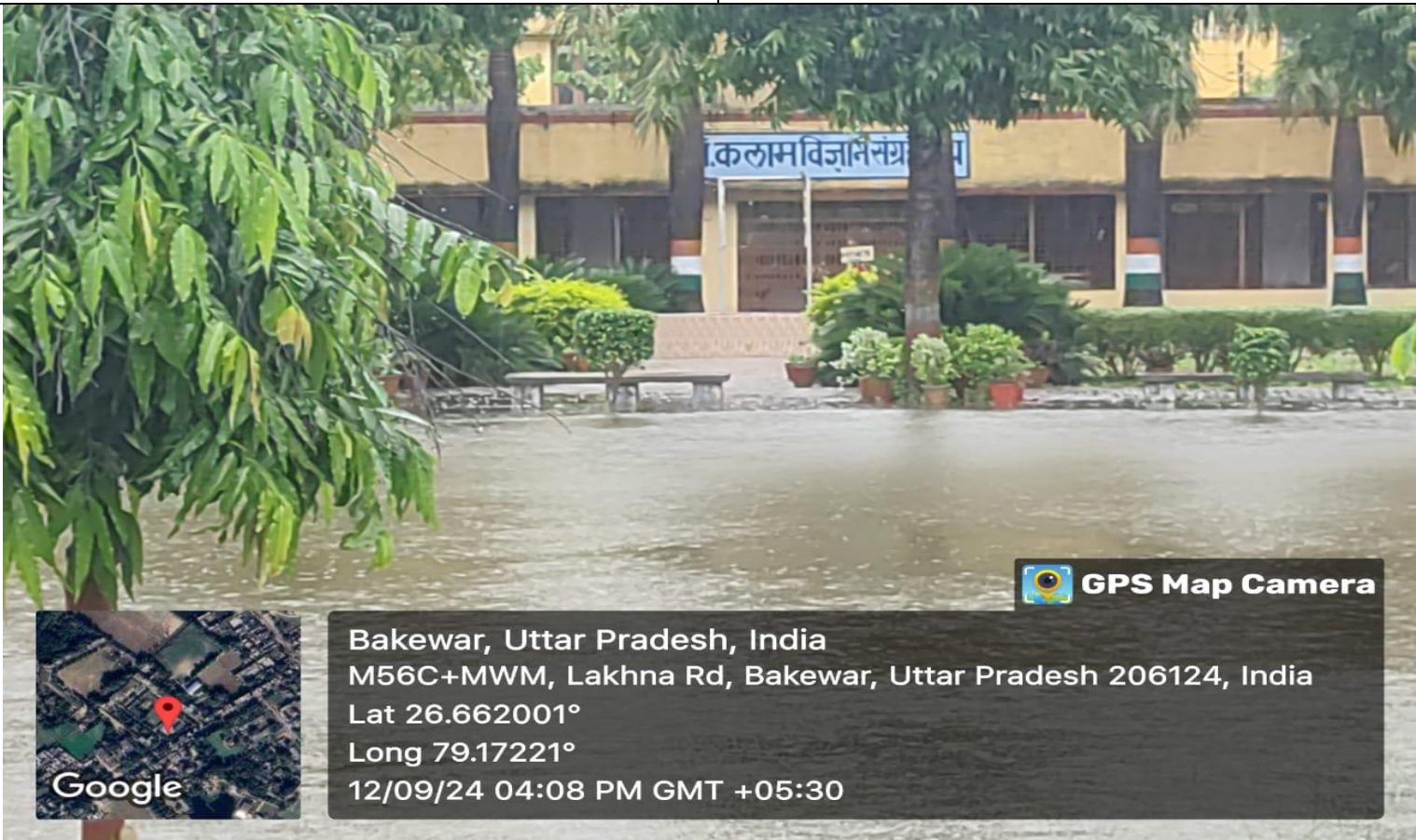


 **GPS Map Camera**



Bakewar, Uttar Pradesh, India
M57F+FCQ, Bakewar, Uttar Pradesh 206124, India
Lat 26.663265°
Long 79.173082°
12/09/24 03:45 PM GMT +05:30







Bakewar, Uttar Pradesh, India
M56F+R72, Bakewar, Uttar Pradesh 206124, India
Lat 26.66275°
Long 79.172607°
12/09/24 03:48 PM GMT +05:30

 **GPS Map Camera**



Bakewar, Uttar Pradesh, India
M56C+MWM, Lakhna Rd, Bakewar, Uttar Pradesh 206124, India
Lat 26.661533°
Long 79.172171°
12/09/24 04:05 PM GMT +05:30

 **GPS Map Camera**

